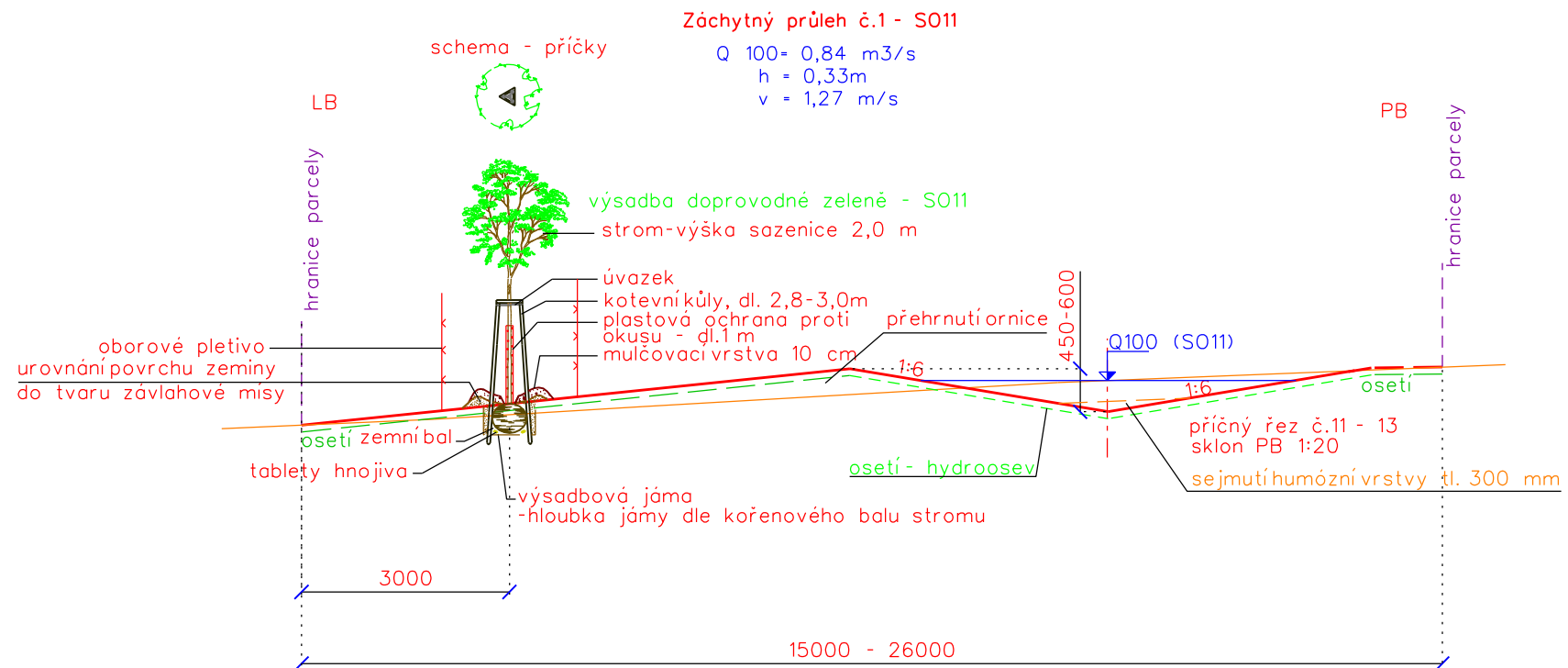
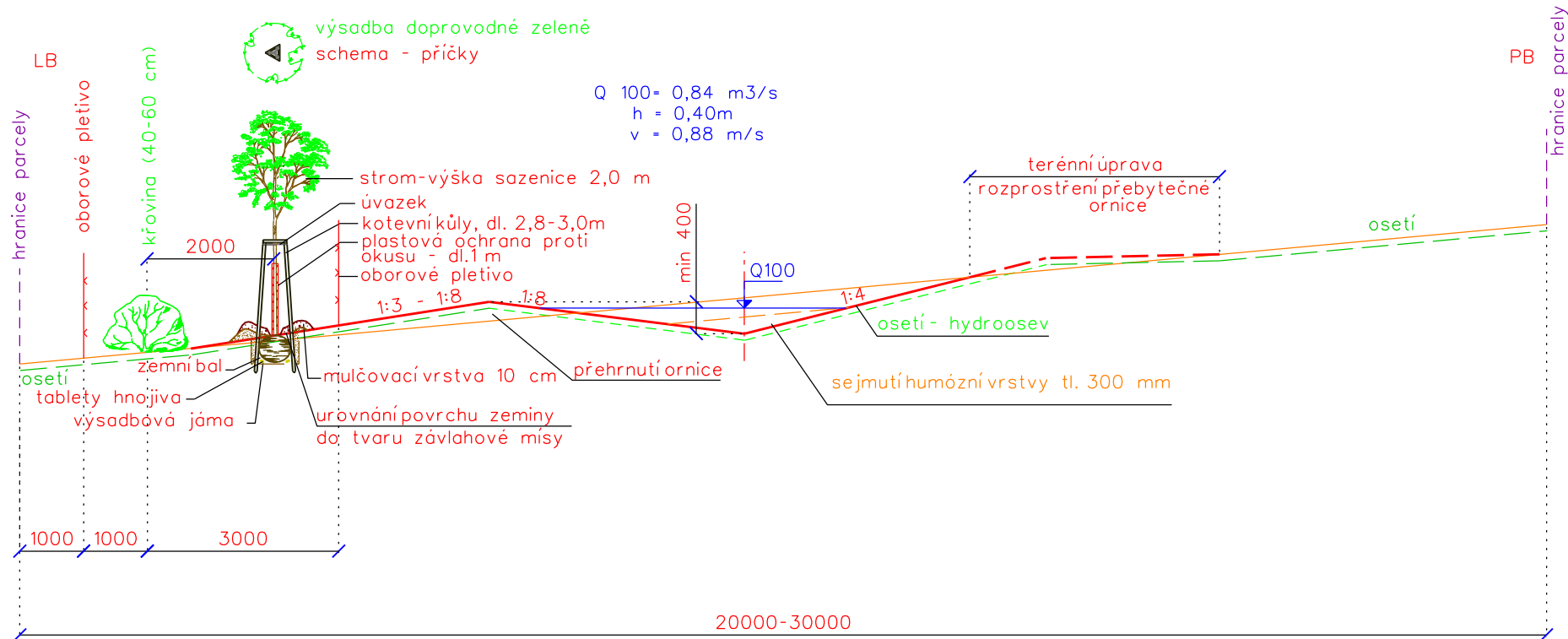



SO 11, SO 13 Záchytný průleh č.1 a 3



SO 12 Záchytný průleh č.2

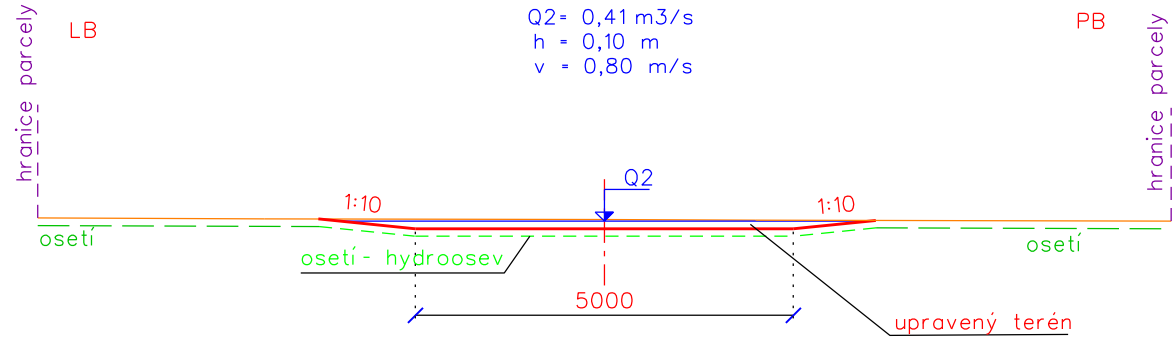


SO 14 Zatravněná údolnice

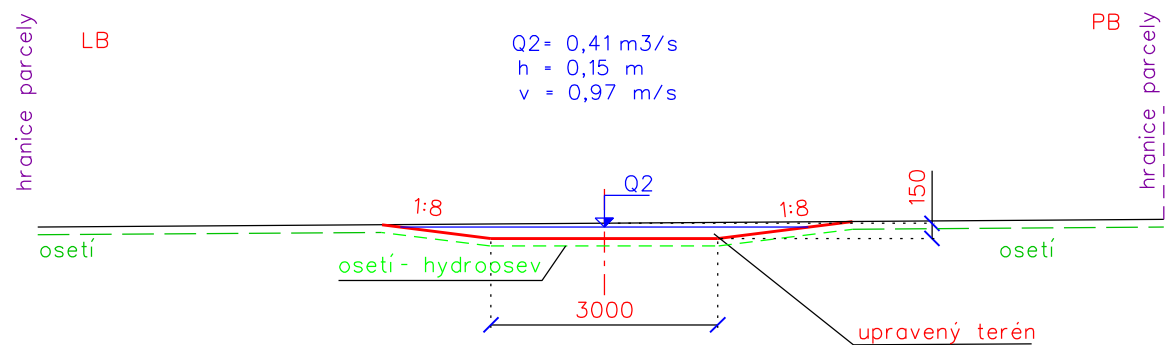



SO 17 Svodný průleh č.4

platnost: km 0,117 - 0,220  
km 0,318 - 0,45350



platnost: km 0,220 - 0,318



Vypracoval	Zodpov.projektant	Hl.ing. projektu	Vedoucí střediska	 AGPOL s.r.o. Jungmannova 153/12 779 00 Olomouc Česká republika	
Mikulášková Milada	Ing. Skácel Miroslav	Ing. Skácel Miroslav	Ing. Vaculín O., Ph.D.		
<i>Mikulášková</i>	<i>IKO</i>	<i>IKO</i>	<i>ho</i>		
Místo stavby	k.ú. Kvítkovice u Otrokovic		Kraj Zlínský	Počet formátů	4 A4
Investor	SPÚ - Krajský pozemkový úřad pro ZK, Pobočka Zlín			Datum	10/2019
Akce - objekt	SO 11, SO 12, SO 13, SO 14, SO 17 Polní cesty a PEO v k.ú. Kvítkovice u Otrokovic			Stupeň	DSP a R
Příloha				Zakázkové číslo	2658/060
				Archivní číslo	2658
	Vzorové příčné řezy průlehů a zatravněné údolnice			Měřítko	Číslo výkresu 1:100 <b>D.3.b.3.2</b>